







### LEGENDA


#### ZÁKLADNÍ ČLENĚNÍ ÚZEMÍ

-  hranice řešeného území
-  hranice zastavěného území k 1.9.2011
-  hranice zastavitelného území
-  zastavěné plochy



Veřejně prospěšné stavby s možností vyvlastnění ve prospěch obce dle §170 zák. č. 183/2006 Sb.  
i s možností uplatnění předkupního práva ve prospěch obce dle §101 zák. č. 183/2006 Sb.

-  **Dopravní infrastruktura - D - k.ú. Podolanka**
- označení využití
- WD1 komunikace Podolanka- Kostomlátky sever
- WD2 komunikace příčná v lokalitě Z1
- ÚSES- U
- WU1 lokální biocentrum U Kaple
- WU2 lokální biokoridor nad Cvrčovicemi
- WU3 lokální biokoridor sever-jih ( Brázdím- Cvrčovice
- WU4 lokální biokoridor západ- východ (Přezletice- Popovice


-  **Technická infrastruktura - T - k.ú. Podolanka**
- označení využití
- WT1 TS6 + kabelové napojení
- WT2 TS7 + kabelové napojení

-  **Veřejně prospěšná opatření - PO - k.ú. Podolanka**
- označení využití
- P01 sportovní areál
- P02 park
- P03 zeleň ochranná

#### Nadřazené VPS podle ZUR Středočeského kraje

-  D011 koridor SOKP
-  R01 ropovod DRUŽBA - připož

#### Nadřazené VPO podle ZUR Středočeského kraje

-  RK1151 Vinořský potok

ZÁZNAM O ÚČINNOSTI ÚZEMNÍHO PLÁNU	
SPRÁVNÍ ORGÁN VYDÁVÁJÍCÍ ÚZEMNÍ PLÁN: Zastupitelstvo Obce Podolanka Datum vydání územního plánu: Datum nabytí účinnosti územního plánu:	
POŘIZOVATEL: Obecní úřad Podolanka Oprávněná úřední osoba pořizovatele - jméno a funkce: Ing. Josef Štveráček - starosta obce Podolanka Ing. arch. Martina Bredová - výkonný pořizovatel	

ÚZEMNÍ PLÁN PODOLANKA		
Obec: Podolanka	Okres: Praha - Východ	Kraj: Středočeský
Pořizovatel: Ing. arch. Bredová	Objednatel: obec Podolanka	
Zpracovatel: Ing. arch. Eva Sommerová	Gagarinova 1083, Praha 6, 16500	
VEŘEJNĚ PROSPĚŠNÉ STAVBY		
Datum: 10/2012	Měřítko: 1:5000	Číslo: A4

