













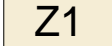


LEGENDA

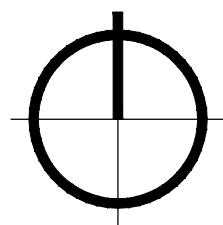
-  hranice řešeného území (KÚ)
-  hranice zastavěného území k 15.4.2019
-  hranice zastavitelného území
-  hranice Změny č.2
-  plochy koridorů SOKP
-  rezerva pro dopravní koridor obchvatu komunikace III/0106
-  parcelace podle KN- navrhovaná parcelace

Základní plochy v krajině

- I. plochy stabilizované
- II. plochy návrhové
- I.  plochy vodní
- II.  regionální biokoridor
-  lokální biocentrum
-  lokální biokoridor

Zábory ZPF, změna kultury

-  hranice tříd
-  Z1 zábor ZPF- pro zastavitelné plochy (BC, OS, ZV)
-  D1 dočasný zábor ZPF- pro zastavitelné plochy - DSs (BPEJ 2.01.00/I)
-  K1 změny v krajině (NS, ZO)



ZÁZNAM O ÚČINNOSTI ÚZEMNĚ PLÁNOVACÍ DOKUMENTACE (ÚPD)	
Název ÚPD	Územní plán Podolanka - Změna č.2
Označení správního orgánu, který poslední změnu vydal	Zastupitelstvo obce Podolanka
Pořadové číslo poslední změny	2
Datum nabytí účinnosti poslední změny	22.11.2019
Jméno, příjmení, funkce a podpis oprávněné osoby pořizovatele. Otisk úředního razítka	Mgr. Monika Dragounová Starostka obce Podolanka

ÚZEMNÍ PLÁN PODOLANKA ZMĚNA Č.2

Stupeň: Změna č.2 po veřejném projednání
Obec: Podolanka Okres: Praha - východ Kraj: Středočeský
Výkonný pořizovatel: Ing.arch. Martina Bredová Objednatel: obec Podolanka
Zpracovatel: Ing. arch. Eva Sommerová Projektant: Ing.arch. Jan Procházka Gagarínova 1083, Praha 6, 16500

VYHODNOCENÍ ZÁBORŮ ZPF

Datum: 10/2019	Měřítko: 1:5000	Číslo: B.3
----------------	-----------------	------------