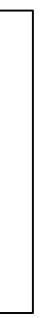






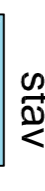






**LEGENDA**

**ZÁKLADNÍ ČLENĚNÍ ÚZEMÍ**

-  hranice řešeného území
-  hranice zastavěného území k 1.9.2011
-  hranice zastavitelného území
-  zastavěné plochy
-  zastavitelné plochy
-  plochy koridorů SOKP
-  plochy s územní studií změny v krajině

**Související plochy**

-  stav
-  návrh
-  vodní plochy a toky
-  technická infrastruktura
-  dopravní infrastruktura silniční

**ÚZEMNÍ PLÁN PODOLANKA**

Obec: Podolanka	Okres: Praha - Východ	Kraj: Středočeský
Podobavitel: Ing. arch. Bředová	Objemovatel: obec Podolanka	
Zpracovatel: Ing. arch. Eva Sommerová	Gagarinova 1083, Praha 6, 16500	

**ZÁKLADNÍ ČLENĚNÍ ÚZEMÍ**

Datum: 11/2011	Měřítko: 1:5000	Číslo: A1
----------------	-----------------	-----------