










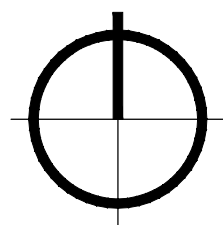


**LEGENDA**

-  hranice řešeného území (KÚ)
-  hranice zastavěného území k 15.4.2019
-  hranice zastavitelného území
-  hranice Změny č.2
-  Z1 zastavitelné plochy
-  K1 změny v krajině
-  plochy koridorů SOKP
-  rezerva pro dopravní koridor obchvatu komunikace III/0106
-  parcelace podle KN- navrhovaná parcelace

**Plochy s rozdílným způsobem využití**

- I. plochy stabilizované
- II. plochy návrhové
-  plochy pro dopravní infrastrukturu (dočasné) - DSS
-  plochy vodní - VV



**ÚZEMNÍ PLÁN PODOLANKA ZMĚNA Č.2**

Stupeň: Změna č.2 po veřejném projednání		
Obec: Podolanka	Okres: Praha - východ	Kraj: Středočeský
Výkonný pořizovatel: Ing.arch. Martina Bredová	Objednatel: obec Podolanka	
Zpracovatel: Ing. arch. Eva Sommerová Gagarinova 1083, Praha 6, 16500	Projektant: Ing.arch. Jan Procházka	

**HLAVNÍ VÝKRES**

Datum: 10/2019	Měřítko: 1:5000	Číslo: A.2
----------------	-----------------	------------

Na stráni